

Приведите примеры стран с аграрной, индустриальной и  
постиндустриальной экономикой



# МОДЕЛИ ХОЗЯЙСТВА

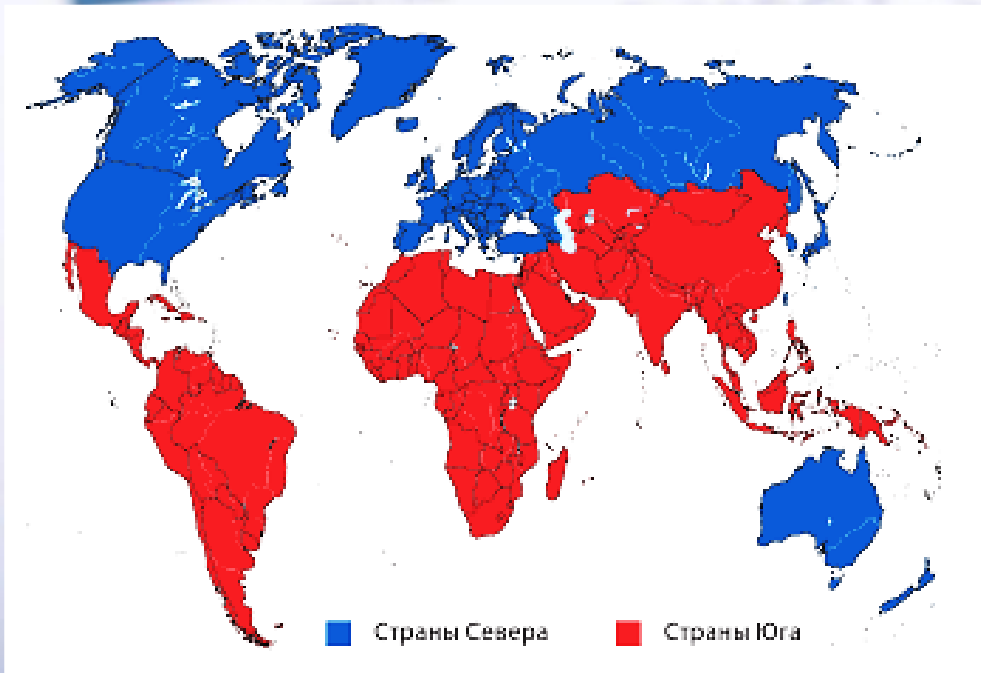
- Какие секторы экономики вы знаете?
  - Каким образом НТР изменила структуру мирового хозяйства?
-

# МОДЕЛИ ХОЗЯЙСТВА

В зависимости от разных моделей хозяйства страны мира можно разделить на несколько групп

1) Двучленная модель делит страны на две группы: развитые («север») и развивающиеся («юг»)

2) Трёхчленная модель выделяет наиболее развитые страны, страны с переходной экономикой и развивающиеся страны



# СТРАНЫ С ПЕРЕХОДНОЙ ЭКОНОМИКОЙ

Это государства, которые в последнее время сменили экономический курс. Чаще всего, речь идет о государствах Восточной Европы, которые на протяжении долгого времени строили социализм, а потом решили встать на капиталистические рельсы

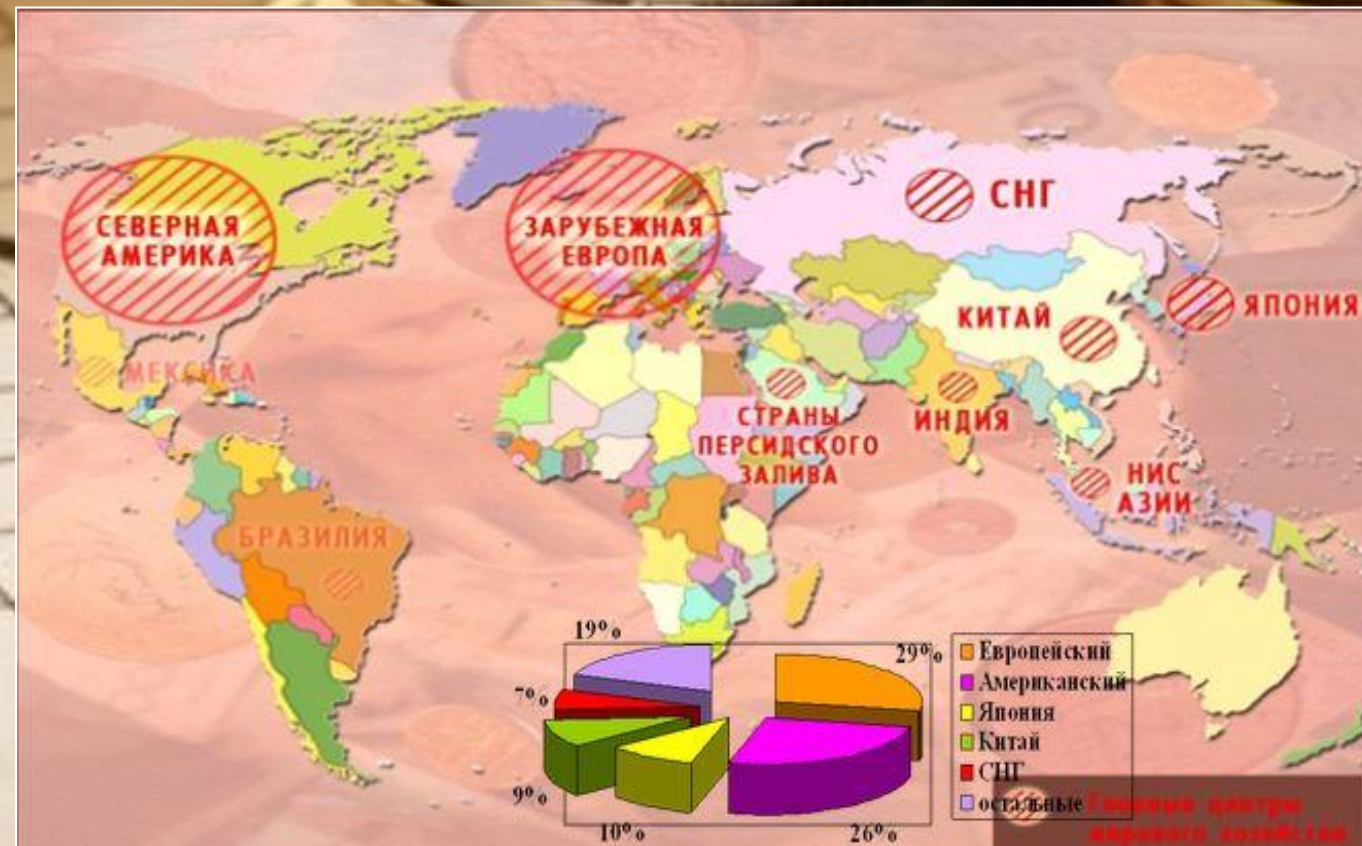


- Покажите такие государства на карте и назовите их столицы

# МОДЕЛИ ХОЗЯЙСТВА

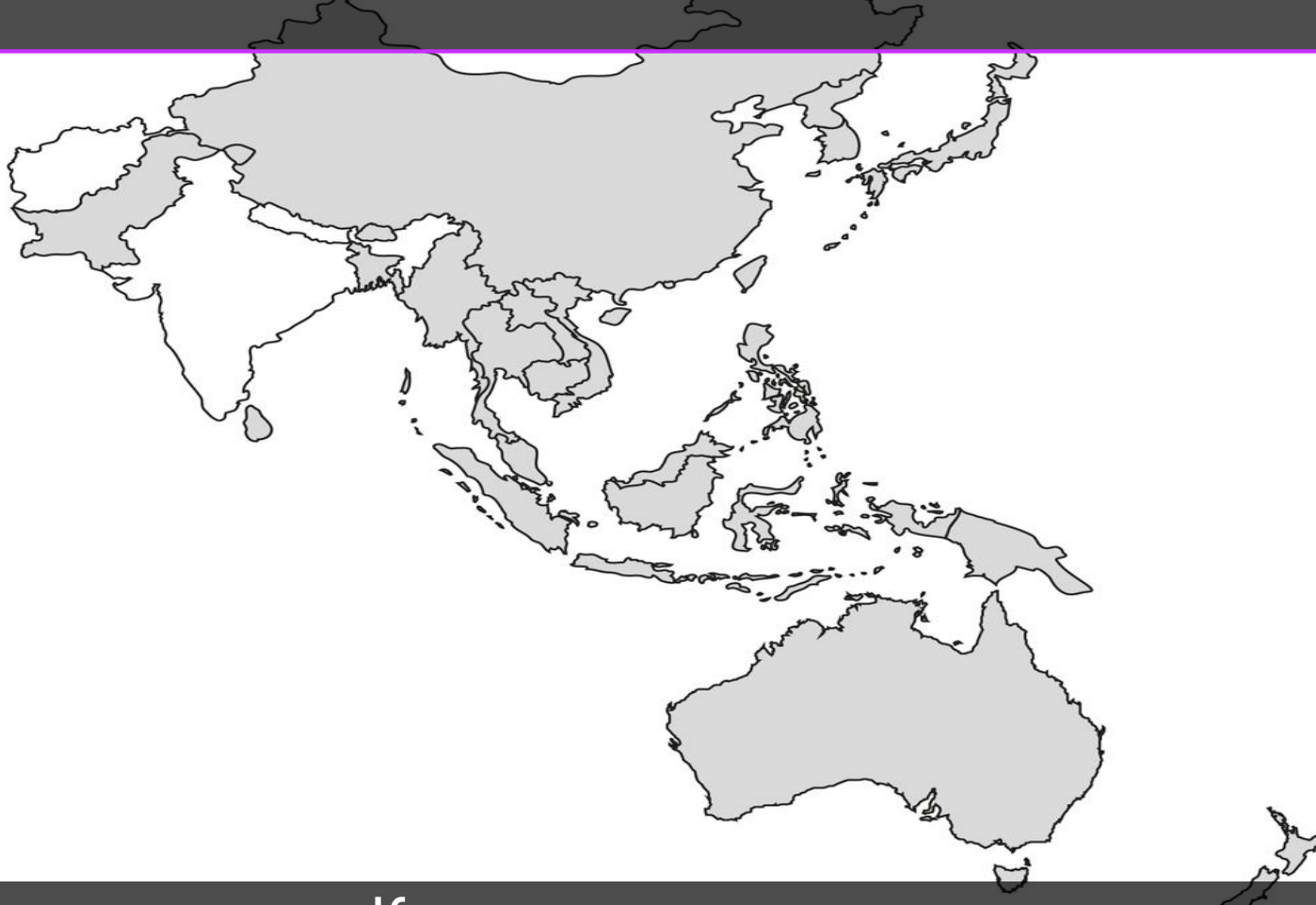
3) Трёхчленная модель-2 делит страны на «центр» (Европа, США), «полупериферию» (НИС, ОПЕК) и «периферию» (отсталые страны)

4) Десятичленная модель выделяет 10 главных центров мировой экономики, которые постепенно формировались до настоящего времени



# АЗИАТСКО-ТИХООКЕАНСКИЙ РЕГИОН (АТР)

Именно его роль в Мировом хозяйстве в последние годы растет особенно стремительно. В нем живет около 4 млрд. человек, которые дают 60% мирового ВВП и 40% мировой торговли. Многие ученые называют XXI век – «Тихоокеанским столетием»



- Какие ключевые страны расположены в АТР?
- За счет чего достигается такой прогресс этого региона?

# ТЕРРИТОРИАЛЬНАЯ СТРУКТУРА

Это совокупность взаиморасположенных элементов хозяйства с определенной зависимостью друг от друга

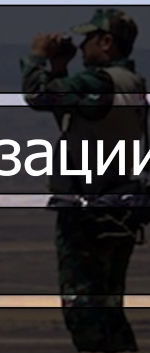
1) В развитых странах выделяют 4 основных типа районов:

А) Высокоразвитые (с наукоёмкими отраслями)

Б) Старопромышленные (возникли в эпоху индустриализации)

В) Аграрные (обеспечивают продовольствием)

Г) Районы нового освоения (труднодоступные)



# ВЫСОКОРАЗВИТЫЕ РАЙОНЫ

Штат Калифорния в США – самый большой и по населению и по экономической мощи. По размерам своего ВВП Калифорния уступает лишь самым развитым странам мира, а по ВВП на душу населения и вовсе первая в мире! Здесь сосредоточены самые наукоёмкие производства



- Приведите примеры старопромышленных районов
- Приведите примеры районов нового освоения



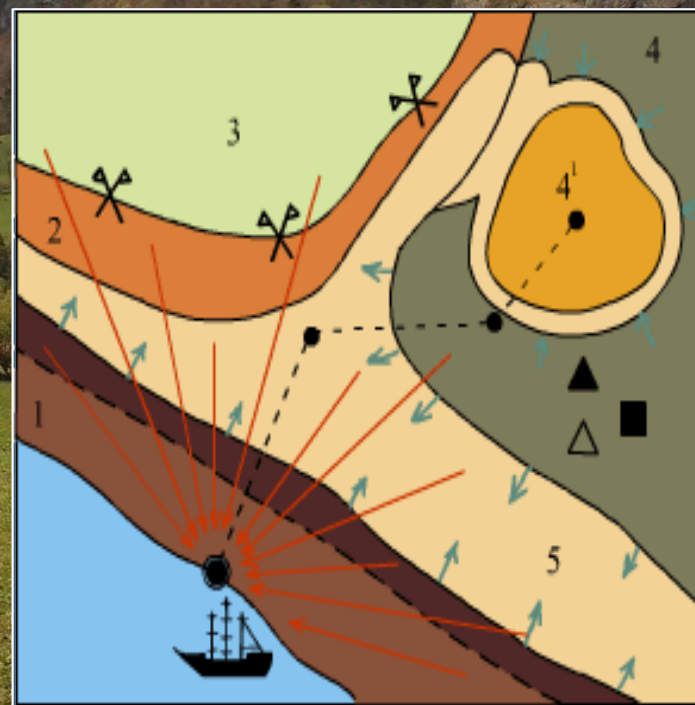
# ТЕРРИТОРИАЛЬНАЯ СТРУКТУРА

2) В развивающихся странах территориальная структура складывалась в период колониальной зависимости

Здесь меньше насыщенность промышленными и с/х районами, а также почти отсутствуют транспортные пути

В результате, имеется сильная разобщенность отдельных частей страны

Колониальный тип структуры



- направления:*
- переселения коренного населения в резерваты
  - товаропотоков
- ✕ районы конфликтов между племенами землевладельцев и кочевниками
- 1 плантации
  - 5 резерваты
  - 4' "белое" землевладение
  - колониальная столица

# ТЕРРИТОРИАЛЬНАЯ СТРУКТУРА АРГЕНТИНЫ

В этом крупном государстве, некогда бывшем колонией Испании, имеется большая разобщенность территорий. Так более 30% всей страны живут близ столицы Буэнос-Айреса. Там же сосредоточены более 50% промышленных предприятий. Это и главный порт страны. А второй по величине город Аргентины меньше столицы в 12 раз!




- В каких еще государствах есть такая же разобщенность территории?

# РЕГИОНАЛЬНАЯ ПОЛИТИКА

Есть у каждой страны и направлена на сглаживание территориальных различий

В депрессивных районах сооружаются предприятия, которые могли бы играть роль «полюсов роста»

Одновременно идет «разгрузка» крупных городских агломераций, где обострены многие проблемы



# ДОМАШНЕЕ ЗАДАНИЕ

Читать Тема 4.3 (с. 105 – 110)  
Задание 7 (с. 118) – письменно в тетрадке

1. В чем заключается трёхчленная модель хозяйства?
2. Что называется Азиатско-Тихоокеанским регионом?
3. Какие типы районов выделяют в развитых странах?
4. Приведите примеры районов нового освоения
5. Назовите страны с колониальной территориальной структурой

1. В чем заключается двучленная модель хозяйства?
2. Какие страны называются с переходной экономикой?
3. Какие две особенности есть в территориальной структуре развивающихся стран?
4. Приведите примеры высокоразвитых районов
5. Каковы задачи региональной политики страны?